


DATI IMPIANTO	
NOME IMPIANTO	AGRIVOLTAICO MORES
LOCALITA'	Mores
PROVINCIA	Sassari
POTENZA IMPIANTO	14.602,00 kWp
MODULI	20.860 Da 0.700 kWp
SUP. CAPTANTE	59.451 mq
COORDINATE	Lat. 40° 32' 11.00" N ; Long. 8° 51' 01.00" E
QUOTA	264 s.l.m.
TIPOLOGIA	IMPIANTO AGRIFOTOVOLTAICO A INSEGUIMENTO MONOASSIALE
VIABILITA'	STRADA PROVINCIALE 47
AREA IMPIANTO	325.992 mq

Legenda	
<div></div>	Area a disposizione per Impianto "AGRIVOLTAICO MORES"
<div></div>	Area a disposizione del proponente ma non soggetta ad intervento
<div></div>	Area interessata dall'impianto

Legenda_art. 142	
<div></div>	Area a disposizione per Impianto "AGRIVOLTAICO MORES"
<div></div>	art.142 fascia Monti oltre i 1200 m
<div></div>	art. 142 Fiumi, Torrenti, Aquedotti
<div></div>	art.142 fascia 150 m
<div></div>	art.142 Parchi e riserve nazionali e regionali
<div></div>	art.142 Territorio contenenti laghi
<div></div>	art.142 fascia costiera 300 m
<div></div>	art.142 vulcani indicativi
<div></div>	art.142 Zone di interesse archeologico
<div></div>	art.142 Zone umide 448 76

Legenda_art. 136 ex 143		
<div></div>	Insediamiento storico sparso	<div></div> Complesso
<div></div>	Abbazia	<div></div> Convento
<div></div>	Abitato	<div></div> Cripta
<div></div>	Alli	<div></div> Cumbessias
<div></div>	Anfiteatro	<div></div> Deposito
<div></div>	Betilo	<div></div> Dolmen
<div></div>	Capanne	<div></div> Domus de janas
<div></div>	Cappella, ex capella	<div></div> Fonte-pozzo
<div></div>	Castello	<div></div> Fullonica
<div></div>	Castello fortificazione	<div></div> Grotta
<div></div>	Cava	<div></div> Grotta riparo
<div></div>	Chiesa	<div></div> Insediamento
<div></div>	Cimitero	<div></div> Ipogeo funerario
<div></div>	Circolo megalitico	<div></div> Menhir
<div></div>	Cisterna	<div></div> Necropoli
<div></div>		<div></div> Nuraghe
<div></div>		<div></div> Oratorio
<div></div>		<div></div> Presenza prenuragica
<div></div>		<div></div> Rinvenimenti
<div></div>		<div></div> Ruder
<div></div>		<div></div> Santuario
<div></div>		<div></div> Seminario
<div></div>		<div></div> Sepoltura
<div></div>		<div></div> Tempio
<div></div>		<div></div> Terme
<div></div>		<div></div> Tomba
<div></div>		<div></div> Tomba dei giganti
<div></div>		<div></div> Tophet
<div></div>		<div></div> Torre, torre costiera
<div></div>		<div></div> Villaggio



Regione Sardegna


Provincia di Sassari

Comune di Mores

Oggetto:

Progetto di realizzazione di un impianto fotovoltaico da 14.602,00 kWp con sistema di accumulo 5MW/20MWh ed annessa attività agricola denominato "AGRIVOLTAICO MORES"

Proponente



PACIFICO ZAFFIRO S.R.L.
Piazza Walther Von Vogelweide N°8,
39100, Bolzano, Italia,
P.IVA 03158160212


Titolo elaborato:

Contesto vincolistico su ART. 142 / ART 136

Numero elaborato:

TAV 8

Orientamento



Tipo elaborato:

☒ Di dettaglio

☐ Di modifica tecnica


Codice elaborato:

Scala

0100200300400600m

REV	DATA	Descrizione	Redatto	Verificato	Approvato	Autorizzato
0	09/01/2024	Prima emissione	Ing. P. Zarbo	Ing. P. Zarbo	Ing. P. Zarbo	Pacifico Zaffiro S.r.l.
1	06/02/2024	Integrazione	Ing. P. Zarbo	Ing. P. Zarbo	Ing. P. Zarbo	Pacifico Zaffiro S.r.l.
2						
3						
4						

Logo Progettista e Denominazione commerciale



SINGEP srl
Via della Moscova, 53
20121 Milano - Italy
P.IVA 02847800960
Codice Univoco: SRUC82D
T+39 022 890283

Timbro progettista

Pacifico Zaffiro s.r.l.

Visti